



ประกาศผู้อำนวยการการเลือกตั้งประจำจังหวัดเชียงใหม่
เรื่อง รูปแบบการแบ่งเขตเลือกตั้งสมาชิกสภาองค์การบริหารส่วนจังหวัดเชียงใหม่

ด้วยสมาชิกสภาองค์การบริหารส่วนจังหวัดเชียงใหม่ที่ได้มีการเลือกตั้ง เมื่อวันที่ ๒๐ ธันวาคม ๒๕๖๓ จะครบวาระการดำรงตำแหน่งในวันที่ ๑๙ ธันวาคม ๒๕๖๗ ซึ่งระเบียบคณะกรรมการการเลือกตั้งว่าด้วยการเลือกตั้งสมาชิกสภาท้องถิ่นหรือผู้บริหารท้องถิ่น พ.ศ. ๒๕๖๒ และที่แก้ไขเพิ่มเติม (ฉบับที่ ๔) พ.ศ. ๒๕๖๖ ข้อ ๑๒ กำหนดให้เขตเลือกตั้งสมาชิกสภาท้องถิ่นให้เป็นไปตามหลักเกณฑ์ ดังต่อไปนี้ (๒) การเลือกตั้งสมาชิกสภาองค์การบริหารส่วนจังหวัด ให้ถือเขตอำเภอเป็นเขตเลือกตั้ง ในกรณีที่อำเภอใดมีสมาชิกได้เกินกว่าหนึ่งคน ให้แบ่งเขตอำเภอเป็นเขตเลือกตั้งเท่ากับจำนวนสมาชิกที่จะพึงมีในอำเภอนั้น และมีสมาชิกเขตเลือกตั้งละหนึ่งคน สำหรับจำนวนสมาชิกสภาองค์การบริหารส่วนจังหวัดที่จะพึงมีในแต่ละอำเภอ ให้เป็นไปตามกฎหมายว่าด้วยองค์การบริหารส่วนจังหวัด ประกอบกับข้อ ๑๓ กำหนดให้ผู้อำนวยการการเลือกตั้งประจำจังหวัด ดำเนินการเกี่ยวกับการแบ่งเขตเลือกตั้งของแต่ละองค์กรปกครองส่วนท้องถิ่น ตามกฎหมายว่าด้วยการเลือกตั้งสมาชิกสภาท้องถิ่นหรือผู้บริหารท้องถิ่นและหลักเกณฑ์ตามข้อ ๑๒ โดยพิจารณาจำนวนราษฎรขององค์กรปกครองส่วนท้องถิ่นจากประกาศจำนวนราษฎรที่ประกาศในที่สุดท้ายก่อนปีที่มีการเลือกตั้ง พร้อมทั้งข้อ ๑๓ (ค) ทุกรูปแบบต้องมีจำนวนราษฎรในเขตเลือกตั้งใกล้เคียงกันโดยผลต่างของจำนวนราษฎรระหว่างเขตเลือกตั้งไม่ควรเกินร้อยละสิบ ยกเว้นการแบ่งเขตเลือกตั้งที่มีเหตุจำเป็นหรือมีข้อจำกัดต้องระบุดูผลโดยละเอียดไว้ด้วย และข้อ ๑๔ วรรคสอง และวรรคสาม กำหนดว่ากรณีที่คณะกรรมการการเลือกตั้ง ได้ประกาศการแบ่งเขตเลือกตั้งขององค์กรปกครองส่วนท้องถิ่นสำหรับการเลือกตั้งครั้งใดไว้แล้ว และในการเลือกตั้งครั้งต่อมาหากไม่มีการเปลี่ยนแปลงเขตพื้นที่ตามพระราชบัญญัติการเลือกตั้งสมาชิกสภาท้องถิ่นหรือผู้บริหารท้องถิ่น พ.ศ. ๒๕๖๒ มาตรา ๒๑ หรือไม่มีความจำเป็นต้องเปลี่ยนแปลงเขตเลือกตั้ง ให้ใช้เขตเลือกตั้งที่คณะกรรมการการเลือกตั้งได้ประกาศไว้แล้วเป็นเขตเลือกตั้งในการเลือกตั้งครั้งต่อไป

อาศัยอำนาจตามความในข้อ ๑๓ และข้อ ๑๔ ของระเบียบคณะกรรมการการเลือกตั้งว่าด้วยการเลือกตั้งสมาชิกสภาท้องถิ่นหรือผู้บริหารท้องถิ่น พ.ศ. ๒๕๖๒ และที่แก้ไขเพิ่มเติม (ฉบับที่ ๔) พ.ศ. ๒๕๖๖ จึงประกาศรูปแบบการแบ่งเขตเลือกตั้งสมาชิกสภาองค์การบริหารส่วนจังหวัดเชียงใหม่ (ในส่วนเขตเลือกตั้งของอำเภอเมืองเชียงใหม่) เพื่อรับฟังความคิดเห็นของประชาชน ดังต่อไปนี้

๑. รูปแบบการแบ่งเขตเลือกตั้งสมาชิกสภาองค์การบริหารส่วนจังหวัดเชียงใหม่ เฉพาะในเขตอำเภอเมืองเชียงใหม่ ที่มีผลต่างของจำนวนราษฎรระหว่างเขตเลือกตั้งเกินร้อยละสิบของอัตราค่าเฉลี่ยราษฎรหนึ่งเขต จึงมีการแบ่งเขตเลือกตั้งสมาชิกสภาองค์การบริหารส่วนจังหวัดเชียงใหม่ ในเขตอำเภอเมืองเชียงใหม่ใหม่ จำนวน ๓ รูปแบบ ตามเอกสารที่แนบท้ายประกาศฉบับนี้

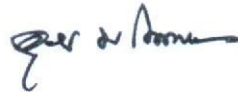
๒. รูปแบบการแบ่งเขตเลือกตั้งสมาชิกสภาองค์การบริหารส่วนจังหวัดเชียงใหม่ ในส่วนของอำเภอ จำนวน ๑๐ อำเภอ ได้แก่ อำเภอบางปะกง อำเภอบางน้ำเปรี้ยว อำเภอพนมสารคาม อำเภอสนมชัยเขต อำเภอบ้านโพธิ์ อำเภอแปลงยาว อำเภอท่าตะเกียบ อำเภอบางคล้า อำเภอกลองเชื่อน และอำเภอราชสาส์น มีผลต่างของจำนวนราษฎรระหว่างเขตเลือกตั้งไม่เกินร้อยละสิบของอัตราค่าเฉลี่ยราษฎรหนึ่งเขต จึงยืนยันการใช้เขตเลือกตั้งที่คณะกรรมการการเลือกตั้งได้ประกาศไว้แล้วเป็นเขตเลือกตั้งในการเลือกตั้งครั้งต่อไป

๓. ประชาชนผู้ใด มีข้อคิดเห็นหรือข้อเสนอแนะเกี่ยวกับรูปแบบการแบ่งเขตเลือกตั้งสมาชิกสภาองค์การบริหารส่วนจังหวัดฉะเชิงเทรา ให้แสดงความคิดเห็นหรือข้อเสนอแนะต่อผู้อำนวยการเลือกตั้งประจำจังหวัดฉะเชิงเทรา ภายในระยะเวลา ๑๐ วัน นับแต่วันปิดประกาศ (ระหว่างวันที่ ๑๖ สิงหาคม ๒๕๖๗ ถึงวันที่ ๒๖ สิงหาคม ๒๕๖๗) โดยจัดส่งความคิดเห็นหรือข้อเสนอแนะเป็นหนังสือพร้อมแนบเอกสารแสดงตัวตน ไปยังสำนักงานคณะกรรมการการเลือกตั้งประจำจังหวัดฉะเชิงเทรา ที่ตั้งสำนักงานคณะกรรมการการเลือกตั้งประจำจังหวัดฉะเชิงเทรา ศาลากลางจังหวัดฉะเชิงเทรา(หลังเดิม) ชั้น ๒ ถนนเรืองวุฒิ ตำบลหน้าเมือง อำเภอเมืองฉะเชิงเทรา จังหวัดฉะเชิงเทรา ๒๕๐๐๐ หรือทางไปรษณีย์อิเล็กทรอนิกส์ <http://www.ect.go.th/chachoengsao>

๔. รูปแบบการแบ่งเขตเลือกตั้งตามข้อ ๑ ปิดประกาศไว้ ณ สำนักงานคณะกรรมการการเลือกตั้งประจำจังหวัดฉะเชิงเทรา ศาลากลางจังหวัดฉะเชิงเทรา ที่ว่าการอำเภอ สำนักงานเทศบาล ที่ทำการองค์การบริหารส่วนตำบล และเผยแพร่ผ่านเว็บไซต์ของสำนักงานคณะกรรมการการเลือกตั้งประจำจังหวัดฉะเชิงเทรา

จึงประกาศให้ทราบโดยทั่วกัน

ประกาศ ณ วันที่ ๑๖ เดือนสิงหาคม พ.ศ.๒๕๖๗



(นางสาวอุไร มโนหัตถ์)

ผู้อำนวยการการเลือกตั้งประจำจังหวัดฉะเชิงเทรา

การแบ่งเขตเลือกตั้งสมาชิกสภาองค์การบริหารส่วนจังหวัดฉะเชิงเทรา

อำเภอเมืองฉะเชิงเทรา กรณีที่มีการเปลี่ยนแปลงเขตเลือกตั้ง รูปแบบที่ ๑

ลำดับที่	อำเภอ	จำนวนเขตเลือกตั้ง	เขตเลือกตั้งที่	ท้องที่ที่ประกอบเป็นเขตเลือกตั้ง
๑	เมืองฉะเชิงเทรา	๗	๑	๑. ชุมชนตลาดบน ถนนฉะเชิงเทรา - บางน้ำเปรี้ยว ๒. ชุมชนตลาดบ้านใหม่ ถนนตลาดบ้านใหม่ ถนนศุภกิจ ๓. ชุมชนวรรณying ๑ ถนนเอกชน (เกื้อกุล) ๔. ถนนริมคลองท่าไข่ ๕. ชุมชนวรรณying ๒ ถนนวรรณying ถนนสรรค์ประศาสน์ (เลขคู่) จากปากคลองท่าไข่ ถึงจุดตัดกับถนนนรกิจ ๖. ชุมชนตลาดบ่อบัว ถนนชุมพล ๗. ถนนพานิชและถนนมรุพงษ์ชายน้ำ จากสะพานวรรณying ถึงสะพานเฉลิมพระเกียรติฉะเชิงเทรา ๘. ถนนเปรมประชา ถนนสันติราษฎร์ ๙. ชุมชนประตุน้ำ ถนนนรกิจ ๑๐. ชุมชนสะพานดำ ถนนริมคลองท่าไข่ และชุมชนรถไฟ จากจุดตัดกับ ถนนนรกิจ ถึงแยกคลองลาว ๑๑. ชุมชนท่าข้ามและชุมชนท่าข้าม ๒ ถนนสุขประยูร ๑๒. ถนนฉะเชิงเทรา - พนมสารคาม ๑๓. ชุมชนสถานีรถไฟ ถนนมหาจักรพรรดิ ฝั่งขวา (เลขคู่) จากถนนนรกิจ ถึงถนนฉะเชิงเทรา-บางปะกง ๑๔. ถนนฉะเชิงเทรา-มีนบุรี ๑๕. ถนนสุวินทวงศ์ ๑๖. ตำบลบ้านใหม่ ๑๗. ตำบลบางตีนเป็ด (หมู่ที่ ๑ หมู่ที่ ๒ หมู่ที่ ๓ หมู่ที่ ๔ หมู่ที่ ๕)
			๒	๑. ชุมชนหน้าเมือง ถนนมรุพงษ์ จากสะพานเฉลิมพระเกียรติ ฉะเชิงเทรา ถึงถนนศรีโสธร ๒. ถนนสุขเกษม ถนนสวนสมเด็จ ๓. ถนนศรีโสธรตัดใหม่ ๔. ชุมชนบริสุทธ์ - สันติสุข ถนนมหาจักรพรรดิ ฝั่งซ้าย (เลขคี่) จากโรงเรียนดัดดรุณี ถึงถนนฉะเชิงเทรา-บางปะกง ๕. ถนนเอมอรอุทิศ ๑, ๒ และ ๓ ๖. ชุมชนโสธร ๑ ถนนศรีโสธร ๗. ชุมชนโสธร ๒ และชุมชนโสธร ๓ ถนนเทพคุณากร ๘. ชุมชนค่ายศรีโสธร และชุมชนโสธร ๑ ถนนศรีโสธร บ้านเลขที่ ๓ ถึงบ้านเลขที่ ๓๕ (เลขคี่) ๙. ชุมชนขอยลิเก ถนนพระยาศรีสุนทร ๑๐. ถนนฉะเชิงเทรา - บางปะกง

				๑๑. ชุมชนประชาสรรค์ ถนนประชาสรรค์ ๑๒. ถนนจุลละนันทน์ ถนนเรืองวุฒิ ถนนยุทธดำเนิน ๑๓. ตำบลโสธร (หมู่ที่ ๑ หมู่ที่ ๕ และหมู่ที่ ๖)
		๓		๑. ตำบลท่าไข่ (หมู่ที่ ๑ หมู่ที่ ๒ หมู่ที่ ๓ หมู่ที่ ๔ หมู่ที่ ๕ หมู่ที่ ๖ หมู่ที่ ๗ หมู่ที่ ๘ หมู่ที่ ๙ หมู่ที่ ๑๑ หมู่ที่ ๑๒ หมู่ที่ ๑๕ หมู่ที่ ๑๖ และหมู่ที่ ๑๗) ๒. ตำบลคลองนครเนื่องเขต ๓. เทศบาลตำบลนครเนื่องเขต ๔. ตำบลวังตะเคียน
		๔		๑. ตำบลคลองเปรง ๒. ตำบลบางเตย ๓. ตำบลบางกะโท ๔. ตำบลหนามแดง (หมู่ที่ ๑ หมู่ที่ ๔ หมู่ที่ ๕ หมู่ที่ ๖ และหมู่ที่ ๗)
		๕		๑. ตำบลโสธร (หมู่ที่ ๒ หมู่ที่ ๓ หมู่ที่ ๔ และหมู่ที่ ๗) ๒. ตำบลบางพระ ๓. ตำบลบางดินเบ็ด (หมู่ที่ ๖ หมู่ที่ ๗ หมู่ที่ ๘ หมู่ที่ ๙ หมู่ที่ ๑๐ หมู่ที่ ๑๑ หมู่ที่ ๑๒ และหมู่ที่ ๑๓) ๔. ตำบลคลองนา
		๖		๑. ตำบลบางขวัญ ๒. ตำบลบางแก้ว ๓. ตำบลบางไผ่ ๔. ตำบลคลองจุกกระเฉง ๕. ตำบลท่าไข่ (หมู่ที่ ๑๐ หมู่ที่ ๑๓ และหมู่ที่ ๑๔)
		๗		๑. ตำบลคลองหลวงแพ่ง ๒. ตำบลคลองอุดมชลจร ๓. ตำบลหนามแดง (หมู่ที่ ๒ และหมู่ที่ ๓)

ประกาศ ณ วันที่ ๑๖ สิงหาคม พ.ศ. ๒๕๖๗



(นางสาวอุไร มโนรหัตต์)

ผู้อำนวยการการเลือกตั้งประจำจังหวัดฉะเชิงเทรา

หมายเหตุ ปิดประกาศเพื่อให้ประชาชนแสดงความคิดเห็นและข้อเสนอแนะ เฉพาะกรณีที่มีการเปลี่ยนแปลง เขตเลือกตั้งสมาชิกสภาองค์การบริหารส่วนจังหวัด ของอำเภอเมืองฉะเชิงเทรา

การคำนวณผลต่างจำนวนราษฎรในเขตเลือกตั้งของแต่ละอำเภอ

๑. อำเภอเมืองฉะเชิงเทรา มีจำนวนราษฎร ๑๖๒,๖๗๔ คน แบ่งเขตออกเป็น ๗ เขตเลือกตั้ง (แบ่งเขตใหม่ แบบที่ ๑)

ค่าเฉลี่ยจำนวนราษฎรต่อ ๑ เขตเลือกตั้ง (A) เท่ากับ $\frac{๑๖๒,๖๗๔}{๗} = ๒๓,๒๓๙$ คน

๒. การคำนวณหาค่าร้อยละของผลต่างจำนวนราษฎร (C) = $\frac{\text{ผลต่างจำนวนราษฎร (B)}}{\text{ค่าเฉลี่ยจำนวนราษฎรต่อเขตเลือกตั้ง (A)}} \times ๑๐๐$

เขต	จำนวนราษฎร	ผลต่างจำนวนราษฎร เปรียบเทียบกับค่าเฉลี่ย (B)	คิดเป็นร้อยละ (C) (%)
๑	๒๒,๕๗๖	- ๖๖๓	$-\left(\frac{๖๖๓}{๒๓,๒๓๙} \times ๑๐๐\right) = -๒.๘๕\%$
๒	๒๓,๐๔๐	- ๑๙๙	$-\left(\frac{๑๙๙}{๒๓,๒๓๙} \times ๑๐๐\right) = -๐.๘๖\%$
๓	๒๔,๐๐๑	+ ๗๖๒	$+\left(\frac{๗๖๒}{๒๓,๒๓๙} \times ๑๐๐\right) = +๓.๒๘\%$
๔	๒๒,๓๘๔	- ๘๕๕	$-\left(\frac{๘๕๕}{๒๓,๒๓๙} \times ๑๐๐\right) = -๓.๖๘\%$
๕	๒๔,๐๗๑	+ ๘๓๒	$+\left(\frac{๘๓๒}{๒๓,๒๓๙} \times ๑๐๐\right) = +๓.๕๘\%$
๖	๒๒,๘๓๑	- ๔๐๘	$-\left(\frac{๔๐๘}{๒๓,๒๓๙} \times ๑๐๐\right) = -๑.๗๖\%$
๗	๒๓,๗๗๑	+ ๕๓๒	$+\left(\frac{๕๓๒}{๒๓,๒๓๙} \times ๑๐๐\right) = +๒.๒๙\%$

๓. ผลต่างของจำนวนราษฎรของเขตเลือกตั้ง

เขตเลือกตั้งมากที่สุด (เขต ๕) มากกว่าค่าเฉลี่ย ร้อยละ ๓.๕๘

เขตเลือกตั้งน้อยที่สุด (เขต ๔) น้อยกว่าค่าเฉลี่ย ร้อยละ - ๓.๖๘

ผลต่างจำนวนราษฎรของเขตเลือกตั้งมากที่สุด (เขต ๕) และเขตเลือกตั้งน้อยที่สุด (เขต ๔) เท่ากับร้อยละ ๗.๒๖
ดังนั้น ผลต่างของจำนวนราษฎรระหว่างเขตเลือกตั้งจึงไม่เกินร้อยละ ๑๐ ของอัตราค่าเฉลี่ยราษฎรหนึ่งเขต

การแบ่งเขตเลือกตั้งสมาชิกสภาองค์การบริหารส่วนจังหวัดฉะเชิงเทรา

อำเภอเมืองฉะเชิงเทรา กรณีที่มีการเปลี่ยนแปลงเขตเลือกตั้ง รูปแบบที่ ๒

ลำดับที่	อำเภอ	จำนวนเขตเลือกตั้ง	เขตเลือกตั้งที่	ท้องที่ที่ประกอบเป็นเขตเลือกตั้ง
๑	เมืองฉะเชิงเทรา	๗	๑	๑. ชุมชนตลาดบน ถนนฉะเชิงเทรา - บางน้ำเปรี้ยว ๒. ชุมชนตลาดบ้านใหม่ ถนนตลาดบ้านใหม่ ถนนศุภกิจ ๓. ชุมชนวรรณยิ่ง ๑ ถนนเอกชน (เกื้อกุล) ๔. ถนนริมคลองท่าไข่ ๕. ชุมชนวรรณยิ่ง ๒ ถนนวรรณยิ่ง ถนนสรรค์ประศาสน์ (เลขคู่) จากปากคลองท่าไข่ ถึงจุดตัดกับถนนนรกิจ ๖. ชุมชนตลาดบ่อบัว ถนนชุมพล ๗. ถนนพานิชและถนนมรุพงษ์ชายน้ำ จากสะพานวรรณยิ่ง ถึงสะพานเฉลิมพระเกียรติฉะเชิงเทรา ๘. ถนนเปรมประชา ถนนสันติราษฎร์ ๙. ชุมชนประตุน้ำ ถนนนรกิจ ๑๐. ชุมชนสะพานดำ ถนนริมคลองท่าไข่ และชุมชนรถไฟ จากจุดตัดกับ ถนนนรกิจ ถึงแยกคลองลาว ๑๑. ชุมชนท่าข้ามและชุมชนท่าข้าม ๒ ถนนสุขประยูร ๑๒. ถนนฉะเชิงเทรา - พนมสารคาม ๑๓. ชุมชนสถานีรถไฟ ถนนมหาจักรพรรดิ ฝั่งขวา (เลขคู่) จากถนนนรกิจ ถึงถนนฉะเชิงเทรา-บางปะกง ๑๔. ถนนฉะเชิงเทรา-มินบุรี ๑๕. ถนนสุวินทวงศ์ ๑๖. ตำบลบ้านใหม่ ๑๗. ตำบลบางตีนเป็ด (หมู่ที่ ๑ หมู่ที่ ๒ หมู่ที่ ๓ หมู่ที่ ๔ หมู่ที่ ๕)
			๒	๑. ชุมชนหน้าเมือง ถนนมรุพงษ์ จากสะพานเฉลิมพระเกียรติ ฉะเชิงเทรา ถึงถนนศรีโสธร ๒. ถนนสุขเกษม ถนนสวนสมเด็จ ๓. ถนนศรีโสธรตัดใหม่ ๔. ชุมชนบริสุทธิ์ - สันติสุข ถนนมหาจักรพรรดิ ฝั่งซ้าย (เลขคี่) จากโรงเรียนตัดตัญญี ถึงถนนฉะเชิงเทรา-บางปะกง ๕. ถนนเอมอรอุทิศ ๑, ๒ และ ๓ ๖. ชุมชนโสธร ๑ ถนนศรีโสธร ๗. ชุมชนโสธร ๒ และชุมชนโสธร ๓ ถนนเทพคุณากร ๘. ชุมชนค่ายศรีโสธร และชุมชนโสธร ๑ ถนนศรีโสธร บ้านเลขที่ ๓ ถึงบ้านเลขที่ ๓๕ (เลขคี่) ๙. ชุมชนขอยลิเก ถนนพระยาศรีสุนทร ๑๐. ถนนฉะเชิงเทรา - บางปะกง

				๑๑. ชุมชนประชาธิปไตย ถนนประชาธิปไตย ๑๒. ถนนจตุรทิศ ถนนเรืองวุฒิ ถนนยุทธดำเนิน ๑๓. ตำบลโสร (หมู่ที่ ๑ หมู่ที่ ๕ และหมู่ที่ ๖)
		๓		๑. ตำบลท่าไข่ (หมู่ที่ ๑ หมู่ที่ ๒ หมู่ที่ ๓ หมู่ที่ ๔ หมู่ที่ ๕ หมู่ที่ ๖ หมู่ที่ ๗ หมู่ที่ ๘ หมู่ที่ ๙ หมู่ที่ ๑๑ หมู่ที่ ๑๒ หมู่ที่ ๑๕ หมู่ที่ ๑๖ และหมู่ที่ ๑๗) ๒. ตำบลคลองนครเนื่องเขต ๓. เทศบาลตำบลนครเนื่องเขต ๔. ตำบลวังตะเคียน
		๔		๑. ตำบลคลองเปรง (หมู่ที่ ๒ หมู่ที่ ๓ หมู่ที่ ๔ หมู่ที่ ๕ หมู่ที่ ๖ หมู่ที่ ๗ หมู่ที่ ๘ หมู่ที่ ๙ หมู่ที่ ๑๐ และหมู่ที่ ๑๑) ๒. ตำบลบางเตย ๓. ตำบลบางกะไค ๔. ตำบลหนามแดง
		๕		๑. ตำบลโสร (หมู่ที่ ๒ หมู่ที่ ๓ หมู่ที่ ๔ และหมู่ที่ ๗) ๒. ตำบลบางพระ ๓. ตำบลบางดินเปิด (หมู่ที่ ๖ หมู่ที่ ๗ หมู่ที่ ๘ หมู่ที่ ๙ หมู่ที่ ๑๐ หมู่ที่ ๑๑ หมู่ที่ ๑๒ และหมู่ที่ ๑๓) ๔. ตำบลคลองนา
		๖		๑. ตำบลบางขวัญ ๒. ตำบลบางแก้ว ๓. ตำบลบางไม้ ๔. ตำบลคลองจุกกระเฉด ๕. ตำบลท่าไข่ (หมู่ที่ ๑๐ หมู่ที่ ๑๓ และหมู่ที่ ๑๔)
		๗		๑. ตำบลคลองหลวงแพ่ง ๒. ตำบลคลองอุดมชลจร ๓. ตำบลคลองเปรง (หมู่ที่ ๑ และ หมู่ที่ ๑๒)

ประกาศ ณ วันที่ ๑๖ สิงหาคม พ.ศ. ๒๕๖๗



(นางสาวอุไร มโนรทัต)

ผู้อำนวยการการเลือกตั้งประจำจังหวัดฉะเชิงเทรา

หมายเหตุ ปิดประกาศเพื่อให้ประชาชนแสดงความคิดเห็นและข้อเสนอแนะ เฉพาะกรณีที่มีการเปลี่ยนแปลง เขตเลือกตั้งสมาชิกสภาองค์การบริหารส่วนจังหวัด ของอำเภอเมืองฉะเชิงเทรา

การคำนวณผลต่างจำนวนราษฎรในเขตเลือกตั้งของแต่ละอำเภอ

๑. อำเภอเมืองฉะเชิงเทรา มีจำนวนราษฎร ๑๖๒,๖๗๔ คน แบ่งเขตออกเป็น ๗ เขตเลือกตั้ง (แบ่งเขตใหม่ แบบที่ ๒)

ค่าเฉลี่ยจำนวนราษฎรต่อ ๑ เขตเลือกตั้ง (A) เท่ากับ $\frac{๑๖๒,๖๗๔}{๗} = ๒๓,๒๓๙$ คน

๒. การคำนวณหาค่าร้อยละของผลต่างจำนวนราษฎร (C) = $\frac{\text{ผลต่างจำนวนราษฎร (B)}}{\text{ค่าเฉลี่ยจำนวนราษฎรต่อเขตเลือกตั้ง (A)}} \times ๑๐๐$

เขต	จำนวนราษฎร	ผลต่างจำนวนราษฎร เปรียบเทียบกับค่าเฉลี่ย (B)	คิดเป็นร้อยละ (C) (%)
๑	๒๒,๕๗๖	- ๖๖๓	$-\left(\frac{๖๖๓}{๒๓,๒๓๙} \times ๑๐๐\right) = -๒.๘๕\%$
๒	๒๓,๐๔๐	- ๑๙๙	$-\left(\frac{๑๙๙}{๒๓,๒๓๙} \times ๑๐๐\right) = -๐.๘๖\%$
๓	๒๔,๐๐๑	+ ๗๖๒	$+\left(\frac{๗๖๒}{๒๓,๒๓๙} \times ๑๐๐\right) = +๓.๒๘\%$
๔	๒๒,๘๐๒	- ๔๓๗	$-\left(\frac{๔๓๗}{๒๓,๒๓๙} \times ๑๐๐\right) = -๑.๘๘\%$
๕	๒๔,๐๗๑	+ ๘๓๒	$+\left(\frac{๘๓๒}{๒๓,๒๓๙} \times ๑๐๐\right) = +๓.๕๘\%$
๖	๒๒,๘๓๑	- ๔๐๘	$-\left(\frac{๔๐๘}{๒๓,๒๓๙} \times ๑๐๐\right) = -๑.๗๖\%$
๗	๒๓,๓๕๓	+ ๑๑๔	$+\left(\frac{๑๑๔}{๒๓,๒๓๙} \times ๑๐๐\right) = +๐.๔๙\%$

๓. ผลต่างของจำนวนราษฎรของเขตเลือกตั้ง

เขตเลือกตั้งมากที่สุด (เขต ๕) มากกว่าค่าเฉลี่ย ร้อยละ ๓.๕๘

เขตเลือกตั้งน้อยที่สุด (เขต ๑) น้อยกว่าค่าเฉลี่ย ร้อยละ - ๒.๘๕

ผลต่างจำนวนราษฎรของเขตเลือกตั้งมากที่สุด (เขต ๕) และเขตเลือกตั้งน้อยที่สุด (เขต ๑) เท่ากับร้อยละ ๖.๔๓
ดังนั้น ผลต่างของจำนวนราษฎรระหว่างเขตเลือกตั้งจึงไม่เกินร้อยละ ๑๐ ของอัตราค่าเฉลี่ยราษฎรหนึ่งเขต


การแบ่งเขตเลือกตั้งสมาชิกสภาองค์การบริหารส่วนจังหวัดฉะเชิงเทรา

อำเภอเมืองฉะเชิงเทรา กรณีที่มีการเปลี่ยนแปลงเขตเลือกตั้ง รูปแบบที่ ๓

ลำดับที่	อำเภอ	จำนวนเขตเลือกตั้ง	เขตเลือกตั้งที่	ท้องที่ที่ประกอบเป็นเขตเลือกตั้ง
๑	เมืองฉะเชิงเทรา	๗	๑	๑. ชุมชนตลาดบน ถนนฉะเชิงเทรา - บางน้ำเปรี้ยว ๒. ชุมชนตลาดบ้านใหม่ ถนนตลาดบ้านใหม่ ถนนศุภกิจ ๓. ชุมชนวรรณยิ่ง ๑ ถนนเอกชน (เกื้อกุล) ๔. ถนนริมคลองท่าไข่ ๕. ชุมชนวรรณยิ่ง ๒ ถนนวรรณยิ่ง ถนนสรรค์ประศาสน์ (เลขคู่) จากปากคลองท่าไข่ ถึงจุดตัดกับถนนนรกิจ ๖. ชุมชนตลาดบ่อบัว ถนนชุมพล ๗. ถนนพานิชและถนนมรุพงษ์ชายน้ำ จากสะพานวรรณยิ่ง ถึงสะพานเฉลิมพระเกียรติฉะเชิงเทรา ๘. ถนนเปรมประชา ถนนสันติราษฎร์ ๙. ชุมชนประตุน้ำ ถนนนรกิจ ๑๐. ชุมชนสะพานดำ ถนนริมคลองท่าไข่ และชุมชนรถไฟ จากจุดตัดกับ ถนนนรกิจ ถึงแยกคลองลาว ๑๑. ชุมชนท่าข้ามและชุมชนท่าข้าม ๒ ถนนสุขประยูร ๑๒. ถนนฉะเชิงเทรา - พนมสารคาม ๑๓. ชุมชนสถานีรถไฟ ถนนมหาจักรพรรดิ ฝั่งขวา (เลขคู่) จากถนนนรกิจ ถึงถนนฉะเชิงเทรา-บางปะกง ๑๔. ถนนฉะเชิงเทรา-มีนบุรี ๑๕. ถนนสุวินทวงศ์ ๑๖. ตำบลบ้านใหม่ ๑๗. ตำบลบางดินเปิด (หมู่ที่ ๑ หมู่ที่ ๒ หมู่ที่ ๓ หมู่ที่ ๔ หมู่ที่ ๕)
			๒	๑. ชุมชนหน้าเมือง ถนนมรุพงษ์ จากสะพานเฉลิมพระเกียรติ ฉะเชิงเทรา ถึงถนนศรีโสธร ๒. ถนนสุขเกษม ถนนสวนสมเด็จ ๓. ถนนศรีโสธรตัดใหม่ ๔. ชุมชนบริสุทธ์ - สันติสุข ถนนมหาจักรพรรดิ ฝั่งซ้าย (เลขคี่) จากโรงเรียนดัดดรุณี ถึงถนนฉะเชิงเทรา-บางปะกง ๕. ถนนเอมอรอุทิศ ๑, ๒ และ ๓ ๖. ชุมชนโสธร ๑ ถนนศรีโสธร ๗. ชุมชนโสธร ๒ และชุมชนโสธร ๓ ถนนเทพคุณากร ๘. ชุมชนค่ายศรีโสธร และชุมชนโสธร ๑ ถนนศรีโสธร บ้านเลขที่ ๓ ถึงบ้านเลขที่ ๓๕ (เลขคี่) ๙. ชุมชนชอยลิเก ถนนพระยาศรีสุนทร ๑๐. ถนนฉะเชิงเทรา - บางปะกง

			๑๑. ชุมชนประชาสรรค์ ถนนประชาสรรค์ ๑๒. ถนนจตุรพักตรพิมาน ถนนเรืองวุฒิ ถนนยุทธดำเนิน ๑๓. ตำบลโสธร (หมู่ที่ ๑ และหมู่ที่ ๖)
		๓	๑. ตำบลท่าไข่ (หมู่ที่ ๑ ถึง หมู่ที่ ๒ หมู่ที่ ๓ หมู่ที่ ๔ หมู่ที่ ๕ หมู่ที่ ๖ หมู่ที่ ๗ หมู่ที่ ๘ หมู่ที่ ๙ หมู่ที่ ๑๑ หมู่ที่ ๑๒ หมู่ที่ ๑๕ หมู่ที่ ๑๖ และหมู่ที่ ๑๗) ๒. ตำบลคลองนครเนื่องเขต ๓. เทศบาลตำบลนครเนื่องเขต ๔. ตำบลวังตะเคียน
		๔	๑. ตำบลคลองเปรง ๒. ตำบลบางเตย ๓. ตำบลบางกะไห ๔. ตำบลโสธร (หมู่ที่ ๔ และหมู่ที่ ๕) ๕. ตำบลหนามแดง (หมู่ที่ ๑ หมู่ที่ ๔ หมู่ที่ ๕ หมู่ที่ ๖ และหมู่ที่ ๗)
		๕	๑. ตำบลโสธร (หมู่ที่ ๒ หมู่ที่ ๓ และหมู่ที่ ๗) ๒. ตำบลบางพระ ๓. ตำบลบางดินเปิด (หมู่ที่ ๖ หมู่ที่ ๗ หมู่ที่ ๘ หมู่ที่ ๙ หมู่ที่ ๑๐ หมู่ที่ ๑๑ หมู่ที่ ๑๒ และหมู่ที่ ๑๓) ๔. ตำบลคลองนา
		๖	๑. ตำบลบางขวัญ ๒. ตำบลบางแก้ว ๓. ตำบลบางไผ่ ๔. ตำบลคลองจุกกระเฉด ๕. ตำบลท่าไข่ (หมู่ที่ ๑๐ หมู่ที่ ๑๓ และหมู่ที่ ๑๔)
		๗	๑. ตำบลคลองหลวงแพ่ง ๒. ตำบลคลองอุดมชลจร ๓. ตำบลหนามแดง (หมู่ที่ ๒ และหมู่ที่ ๓)

ประกาศ ณ วันที่ ๑๖ สิงหาคม พ.ศ. ๒๕๖๗



(นางสาวอูไร มโนหัตถ)

ผู้อำนวยการการเลือกตั้งประจำจังหวัดฉะเชิงเทรา

หมายเหตุ ปิดประกาศเพื่อให้ประชาชนแสดงความคิดเห็นและข้อเสนอแนะ เฉพาะกรณีที่มีการเปลี่ยนแปลง เขตเลือกตั้งสมาชิกสภาองค์การบริหารส่วนจังหวัด ของอำเภอเมืองฉะเชิงเทรา

การคำนวณผลต่างจำนวนราษฎรในเขตเลือกตั้งของแต่ละอำเภอ

๑. อำเภอเมืองฉะเชิงเทรา มีจำนวนราษฎร ๑๖๒,๖๗๔ คน แบ่งเขตออกเป็น ๗ เขตเลือกตั้ง (แบ่งเขตใหม่ แบบที่ ๓)

ค่าเฉลี่ยจำนวนราษฎรต่อ ๑ เขตเลือกตั้ง (A) เท่ากับ $\frac{๑๖๒,๖๗๔}{๗} = ๒๓,๒๓๙$ คน

๒. การคำนวณหาค่าร้อยละของผลต่างจำนวนราษฎร (C) = $\frac{\text{ผลต่างจำนวนราษฎร (B)}}{\text{ค่าเฉลี่ยจำนวนราษฎรต่อเขตเลือกตั้ง (A)}} \times ๑๐๐$

เขต	จำนวนราษฎร	ผลต่างจำนวนราษฎร เปรียบเทียบกับค่าเฉลี่ย (B)	คิดเป็นร้อยละ (C) (%)
๑	๒๒,๕๗๖	- ๖๖๓	$-\left(\frac{๖๖๓}{๒๓,๒๓๙} \times ๑๐๐\right) = -๒.๘๕\%$
๒	๒๒,๑๔๙	- ๑,๐๙๐	$-\left(\frac{๑,๐๙๐}{๒๓,๒๓๙} \times ๑๐๐\right) = -๔.๖๙\%$
๓	๒๔,๐๐๑	+ ๗๖๒	$+\left(\frac{๗๖๒}{๒๓,๒๓๙} \times ๑๐๐\right) = +๓.๒๘\%$
๔	๒๔,๐๗๑	+ ๘๓๒	$+\left(\frac{๘๓๒}{๒๓,๒๓๙} \times ๑๐๐\right) = +๓.๕๘\%$
๕	๒๓,๒๗๕	+ ๓๖	$+\left(\frac{๓๖}{๒๓,๒๓๙} \times ๑๐๐\right) = +๐.๑๕\%$
๖	๒๒,๘๓๑	- ๔๐๘	$-\left(\frac{๔๐๘}{๒๓,๒๓๙} \times ๑๐๐\right) = -๑.๗๖\%$
๗	๒๓,๗๗๑	+ ๕๓๒	$+\left(\frac{๕๓๒}{๒๓,๒๓๙} \times ๑๐๐\right) = +๒.๒๙\%$

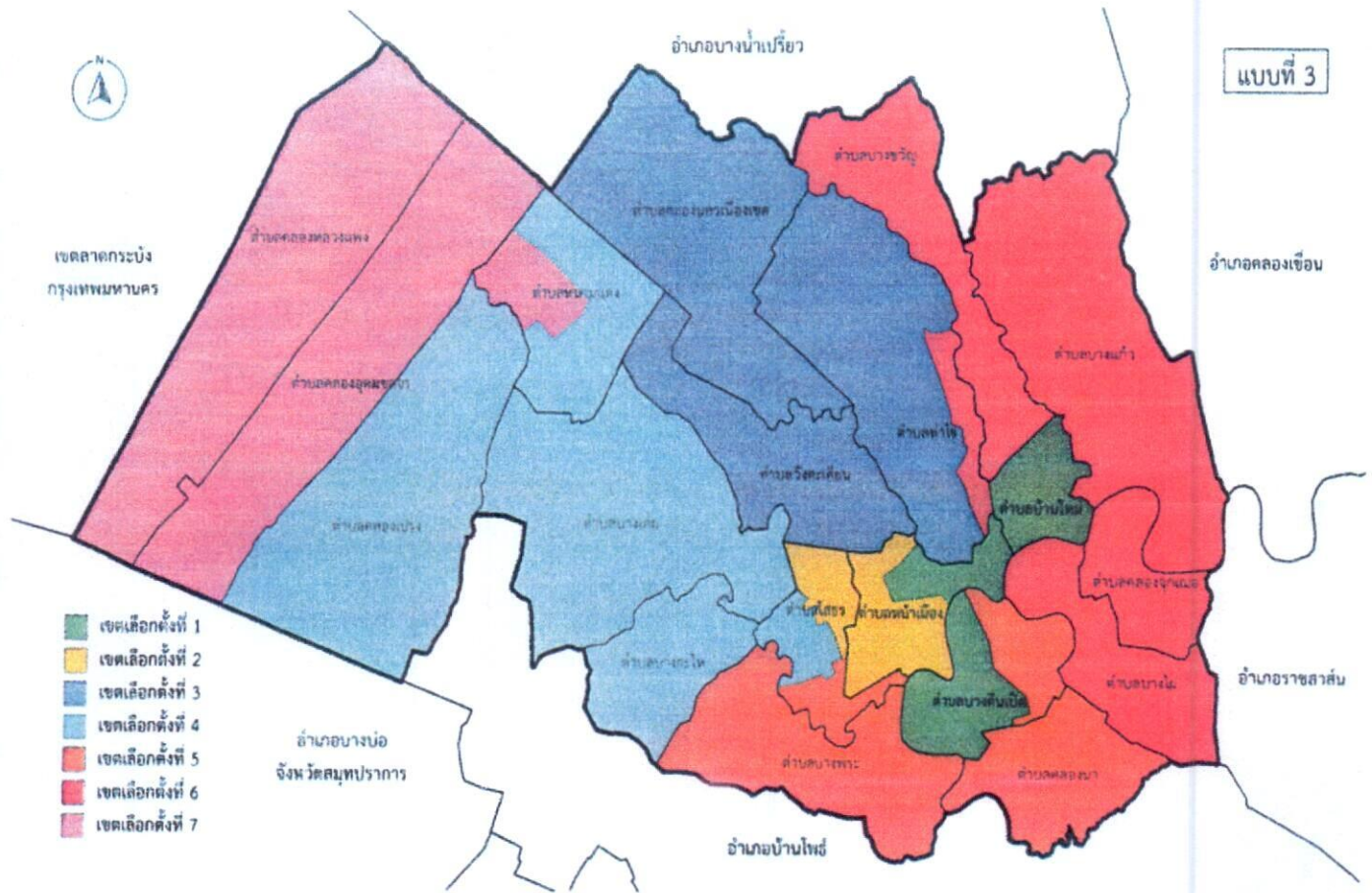
๓. ผลต่างของจำนวนราษฎรของเขตเลือกตั้ง

เขตเลือกตั้งมากที่สุด (เขต ๔) มากกว่าค่าเฉลี่ย ร้อยละ ๓.๕๘

เขตเลือกตั้งน้อยที่สุด (เขต ๒) น้อยกว่าค่าเฉลี่ย ร้อยละ - ๔.๖๙

ผลต่างจำนวนราษฎรของเขตเลือกตั้งมากที่สุด (เขต ๔) และเขตเลือกตั้งน้อยที่สุด (เขต ๒) เท่ากับร้อยละ ๘.๒๗
ดังนั้น ผลต่างของจำนวนราษฎรระหว่างเขตเลือกตั้งจึงไม่เกินร้อยละ ๑๐ ของอัตราค่าเฉลี่ยราษฎรหนึ่งเขต

รูปแบบการแบ่งเขตเลือกตั้งสมาชิกสภาองค์การบริหารส่วนจังหวัดฉะเชิงเทรา (แบบที่ ๓)



การแบ่งเขตเลือกตั้งสมาชิกสภาองค์การบริหารส่วนจังหวัดฉะเชิงเทรา

กรณีที่ไม่มีการเปลี่ยนแปลงเขตเลือกตั้ง (ใช้เขตเลือกตั้งเดิม)

ลำดับที่	อำเภอ	จำนวนเขตเลือกตั้ง	เขตเลือกตั้งที่	ท้องที่ที่ประกอบเป็นเขตเลือกตั้ง
๑	บางปะกง	๔	๑	๑. เทศบาลตำบลท่าข้าม ๒. ตำบลบางผึ้ง ๓. ตำบลเขาดิน ๔. ตำบลท่าสะอ้าน ๕. เทศบาลตำบลท่าสะอ้าน ๖. ตำบลหนองจอก หมู่ที่ ๑ หมู่ที่ ๒ และหมู่ที่ ๓
			๒	๑. เทศบาลตำบลบางวัวคณาภิรักษ์ ๒. เทศบาลตำบลบางวัว ๓. เทศบาลตำบลพิมพา ๔. ตำบลหนองจอก (หมู่ที่ ๔ หมู่ที่ ๕ หมู่ที่ ๖ หมู่ที่ ๗ หมู่ที่ ๘ และหมู่ที่ ๙) ๕. เทศบาลตำบลบางสมัคร (หมู่ที่ ๑ หมู่ที่ ๗ และหมู่ที่ ๘)
			๓	๑. ตำบลสองคลอง ๒. ตำบลหอมศีล ๓. เทศบาลตำบลหอมศีล ๔. ตำบลบางเกลือ ๕. เทศบาลตำบลบางสมัคร (หมู่ที่ ๔ หมู่ที่ ๕ หมู่ที่ ๖ และหมู่ที่ ๙)
			๔	๑. เทศบาลตำบลบางสมัคร (หมู่ที่ ๒ และหมู่ที่ ๓) ๒. เทศบาลตำบลบางปะกงพรหมเทพรังสรรค์ ๓. เทศบาลตำบลบางปะกง
๒	บางน้ำเปรี้ยว	๓	๑	๑. ตำบลศาลาแดง ๒. เทศบาลตำบลศาลาแดง ๓. ตำบลบางน้ำเปรี้ยว ๔. เทศบาลตำบลบางน้ำเปรี้ยว (หมู่ที่ ๑ และหมู่ที่ ๒) ของตำบลบางน้ำเปรี้ยว ๕. ตำบลหมอนทอง
			๒	๑. ตำบลโพรงอากาศ ๒. เทศบาลตำบลบางน้ำเปรี้ยว (หมู่ที่ ๔ หมู่ที่ ๕ และหมู่ที่ ๖) ของตำบลโพรงอากาศ ๓. เทศบาลตำบลคลองแสนแสบ ๔. เทศบาลตำบลบางขนาก ๕. ตำบลโยธกา ๖. เทศบาลตำบลดอนเกาะกา

			๓	๑. ตำบลสิงโตทอง ๒. ตำบลดอนฉิมพลี ๓. เทศบาลตำบลดอนฉิมพลี ๔. ตำบลบึงนักรักษ์
--	--	--	---	---

๓	พนมสารคาม	๓	๑	๑. ตำบลเขาหินซ้อน ๒. เทศบาลตำบลเขาหินซ้อน ๓. เทศบาลตำบลบ้านช่อง ๔. ตำบลเกาะขนุน (หมู่ที่ ๑๕)
			๒	๑. ตำบลหนองยาว ๒. ตำบลพนมสารคาม ๓. เทศบาลตำบลพนมสารคาม ๔. ตำบลท่าด่าน
			๓	๑. ตำบลเมืองเก่า ๒. ตำบลหนองแหน ๓. ตำบลเกาะขนุน (หมู่ที่ ๒ หมู่ที่ ๓ หมู่ที่ ๔ หมู่ที่ ๕ หมู่ที่ ๖ หมู่ที่ ๗ หมู่ที่ ๘ หมู่ที่ ๙ หมู่ที่ ๑๐ หมู่ที่ ๑๑ หมู่ที่ ๑๒ หมู่ที่ ๑๓ และหมู่ที่ ๑๔) ๔. เทศบาลตำบลเกาะขนุน

๔	สนามชัยเขต	๓	๑	๑. ตำบลทุ่งพระยา ๒. ตำบลท่ากระดาน (หมู่ที่ ๑ หมู่ที่ ๕ หมู่ที่ ๖ หมู่ที่ ๑๑ หมู่ที่ ๑๘ และหมู่ที่ ๑๙)
			๒	๑. ตำบลท่ากระดาน (หมู่ที่ ๒ หมู่ที่ ๓ หมู่ที่ ๔ หมู่ที่ ๗ หมู่ที่ ๘ หมู่ที่ ๙ หมู่ที่ ๑๐ หมู่ที่ ๑๒ หมู่ที่ ๑๓ หมู่ที่ ๑๔ หมู่ที่ ๑๕ หมู่ที่ ๑๖ หมู่ที่ ๑๗ หมู่ที่ ๒๐ หมู่ที่ ๒๑ หมู่ที่ ๒๒ และหมู่ที่ ๒๓) ๓. ตำบลคูยายหมี (หมู่ที่ ๑๑ และหมู่ที่ ๑๕)
			๓	๑. ตำบลคูยายหมี (หมู่ที่ ๑ หมู่ที่ ๒ หมู่ที่ ๓ หมู่ที่ ๔ หมู่ที่ ๕ หมู่ที่ ๖ หมู่ที่ ๗ หมู่ที่ ๘ หมู่ที่ ๙ หมู่ที่ ๑๐ หมู่ที่ ๑๒ หมู่ที่ ๑๓ หมู่ที่ ๑๔ หมู่ที่ ๑๖ และหมู่ที่ ๑๗) ๒. เทศบาลตำบลสนามชัยเขต ๓. ตำบลลาดกระทิง

๕	บ้านโพธิ์	๒	๑	๑. เทศบาลตำบลบ้านโพธิ์ ๒. ตำบลคลองบ้านโพธิ์ ๓. ตำบลดอนทราย ๔. ตำบลหนองตึนบก ๕. ตำบลหนองบัว ๖. ตำบลสิบเอ็ดศอก ๗. ตำบลคลองขุด ๘. ตำบลแหลมประดู่ ๙. ตำบลบางซ່อน ๑๐. ตำบลท่าพลับ
			๒	๑. ตำบลสนามจันทร์ ๒. เทศบาลตำบลแสนภูดาช ๓. เทศบาลตำบลลาดขวาง ๔. ตำบลคลองประเวศ ๕. ตำบลบางกรูด ๖. ตำบลเทพราช ๗. เทศบาลตำบลเทพราช ๘. ตำบลเกาะไร่

๖	แปลงยาว	๒	๑	๑. ตำบลหนองไม้แก่น ๒. ตำบลวังเย็น ๓. เทศบาลตำบลวังเย็น ๔. เทศบาลตำบลทุ่งสะเดา ๕. เทศบาลตำบลแปลงยาว (หมู่ที่ ๑ หมู่ที่ ๓ หมู่ที่ ๔ และหมู่ที่ ๕) ของตำบลวังเย็น
			๒	๑. ตำบลหัวสำโรง ๒. เทศบาลตำบลหัวสำโรง ๓. ตำบลแปลงยาว ๔. เทศบาลตำบลแปลงยาว (หมู่ที่ ๑ หมู่ที่ ๒ หมู่ที่ ๓ หมู่ที่ ๔ หมู่ที่ ๕ หมู่ที่ ๗ และหมู่ที่ ๙) ของตำบลแปลงยาว

๗	ท่าตะเกียบ	๒	๑	๑. ตำบลท่าตะเกียบ ๒. ตำบลคลองตะเกรา (หมู่ที่ ๑ หมู่ที่ ๑๓ หมู่ที่ ๒๑ และหมู่ที่ ๒๒)
			๒	๑. ตำบลคลองตะเกรา (หมู่ที่ ๒ หมู่ที่ ๓ หมู่ที่ ๔ หมู่ที่ ๕ หมู่ที่ ๖ หมู่ที่ ๗ หมู่ที่ ๘ หมู่ที่ ๙ หมู่ที่ ๑๐ หมู่ที่ ๑๑ หมู่ที่ ๑๒ หมู่ที่ ๑๔ หมู่ที่ ๑๕ หมู่ที่ ๑๖ หมู่ที่ ๑๗ หมู่ที่ ๑๘ หมู่ที่ ๑๙ หมู่ที่ ๒๐ หมู่ที่ ๒๓ หมู่ที่ ๒๔ และหมู่ที่ ๒๕)

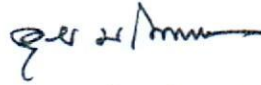
๘	บางคล้า	๒	๑	<p>๑. ตำบลบางสวน ๒. ตำบลสาวชะโงก ๓. ตำบลเสม็ดเหนือ ๔. ตำบลเสม็ดใต้ ๕. ตำบลท่าทองกลาง (หมู่ที่ ๒ หมู่ที่ ๓ หมู่ที่ ๔ หมู่ที่ ๕ และหมู่ที่ ๖), ๖. เทศบาลตำบลบางคล้า</p> <ul style="list-style-type: none">- ชุมชนศาลเจ้าพ่อหลักเมือง ซึ่งประกอบด้วย ถนนชำนาญอุทิศ ถนนประชาเนรมิต (บ้านเลขที่ ๒ ถึงบ้านเลขที่ ๒๐๐), ถนนประชาเนรมิต ซอย ๑, ถนนประชาเนรมิต (บ้านเลขที่ ๒๐๒, ๒๐๔, ๒๐๖, ๒๐๘) ถนน ๒ มกรา, ถนนไพบูลย์วัฒนา, ถนนระเบียบกิจอนุสรณ์ ฝั่งเลขคู่ (บ้านเลขที่ ๗๔ ถึงบ้านเลขที่ ๑๐๖/๒), ถนนระเบียบกิจอนุสรณ์ ซอย ๑ ถนนกิตยารักษ์, ถนนวรรณยิ่ง, ซอยขุนแพทย์- ชุมชนพระเจ้าตากสิน (บางส่วน) ซึ่งประกอบด้วย ถนนหลวงฤทธิ์, ถนนหลวงฤทธิ์ ซอย ๒, ถนนระเบียบกิจอนุสรณ์ ฝั่งเลขคี่ (บ้านเลขที่ ๙๗ ถึงบ้านเลขที่ ๑๒๙/๑-๒), ถนนราษฎร์อุทิศ ซอย ๗ (บ้านเลขที่ ๑๔ ถึงบ้านเลขที่ ๘๗)- ชุมชนพระเจ้าตากสินรำลึก ซึ่งประกอบด้วย ถนนบางคล้า-แปลงยาว ฝั่งเลขคู่ (บ้านเลขที่ ๖ - ๑๒ ถึงบ้านเลขที่ ๑๔๐), ถนนบางคล้า-แปลงยาว ฝั่งเลขคี่ (บ้านเลขที่ ๙๓ ถึงบ้านเลขที่ ๒๔๕), ถนนราษฎร์อุทิศ ฝั่งเลขคู่ (บ้านเลขที่ ๙๐/๕ ถึงบ้านเลขที่ ๙๒/๘๙) ถนนราษฎร์อุทิศ ฝั่งเลขคี่ (บ้านเลขที่ ๗๗/๑ ถึงบ้านเลขที่ ๗๙) ถนนราษฎร์อุทิศ ซอย ๗ (บ้านเลขที่ ๑ - ๓๕),
---	---------	---	---	---

				<p>ถนนบางคล้า-แปลงยาว ซอย ๒ ฝั่งเลขคู่ ถนนบางคล้า-แปลงยาว ซอย ๒/๑ ซอย ๒/๒ ซอย ๔ ซอย ๔/๑ ซอย ๖ ซอย ๘ ถนนบางคล้า-แปลงยาว ซอย ๗ - ชุมชนคางตาล ซึ่งประกอบด้วย ถนนระเบียบกิจอนุสรณ์ ฝั่งเลขคู่ (บ้านเลขที่ ๑๓๑ ถึงบ้านเลขที่ ๑๕๗), ถนนระเบียบกิจอนุสรณ์ ซอย ๒, ถนนบางคล้า-แปลงยาว ซอย ๒ ฝั่งเลขคู่ - ชุมชนหลังวัดโพธิ์ ซึ่งประกอบด้วย ถนนระเบียบกิจอนุสรณ์ ฝั่งเลขคู่ (บ้านเลขที่ ๑๕๘/๑ ถึงบ้านเลขที่ ๑๖๖), ถนนระเบียบกิจอนุสรณ์ ฝั่งเลขคู่ (บ้านเลขที่ ๑๕๙ ถึงบ้านเลขที่ ๑๙๓), ถนนประชาเนรมิต ฝั่งเลขคู่ (บ้านเลขที่ ๒๑๐ ถึงบ้านเลขที่ ๒๖๘), ถนนประชาเนรมิต ฝั่งเลขคู่ (บ้านเลขที่ ๒๐๑ ถึงบ้านเลขที่ ๒๗๗), ถนนระเบียบกิจอนุสรณ์ ซอย ๓ ซอย ๕ ซอย ๖ ถนนประชาเนรมิต ซอย ๒ ซอย ๓ ซอย ๔ - ชุมชนโจ้วฉู้ ซึ่งประกอบด้วย ถนนระเบียบกิจอนุสรณ์ ฝั่งเลขคู่ (บ้านเลขที่ ๑๖๘ ถึงบ้านเลขที่ ๑๘๖), ถนนระเบียบกิจอนุสรณ์ ซอย ๗ ถนนประชาเนรมิต ฝั่งเลขคู่ (บ้านเลขที่ ๒๗๖ ถึงบ้านเลขที่ ๓๑๔), ถนนประชาเนรมิต ฝั่งเลขคู่ (บ้านเลขที่ ๒๔๓ ถึงบ้านเลขที่ ๒๖๕/๑)</p>
			<p>๒</p>	<p>๑. ตำบลบางกระเจ็ด ๒. ตำบลหัวไทร ๓. ตำบลท่าทองกลาง (หมู่ที่ ๑) ๔. เทศบาลตำบลปากน้ำ ๕. เทศบาลตำบลบางคล้า - ชุมชนบ้านคร้ว ซึ่งประกอบด้วย ถนนวิวัฒนาปริดา, ถนนเทศบาลพัฒนา ๒, ถนนพระศกูปเจดีย์, ถนนมิชซังอุทิศ, ถนนวนะภูติ - ชุมชนหลังวัดแจ้ง ซึ่งประกอบด้วย ถนนราษฎร์อุทิศ (บ้านเลขที่ ๑ ถึงบ้านเลขที่ ๕๕),</p>

				<p>ถนนราษฎร์อุทิศ ซอย ๑ ซอย ๒ ซอย ๓ ซอย ๕, ถนนฤทธิ์ประศาสน์ ฝั่งเลขคู่ (บ้านเลขที่ ๒ ถึงบ้านเลขที่ ๑๒/๖), ถนนฤทธิ์ประศาสน์ ซอย ๒ ซอย ๔, ถนนเทศบาลพัฒนา ๑ ฝั่งเลขคู่ (บ้านเลขที่ ๒ ถึงบ้านเลขที่ ๘๑) ถนนเทศบาลพัฒนา ๑ ฝั่งเลขคี่ (บ้านเลขที่ ๑ ถึงบ้านเลขที่ ๓๙), ถนนระเบียบกิจอนุสรณ์ ฝั่งเลขคู่ (บ้านเลขที่ ๒๐ ถึงบ้านเลขที่ ๗๐) ถนนระเบียบกิจอนุสรณ์ ฝั่งเลขคี่ (บ้านเลขที่ ๒๙ ถึงบ้านเลขที่ ๘๓) - ชุมชนสวนประดู่ ซึ่งประกอบด้วย ถนนสวนประดู่ ซอย ๑ ซอย ๒ ซอย ๓ ซอย ๔ ซอย ๕ ซอย ๖ ซอย ๗ และซอย ๘ ถนนฤทธิ์ประศาสน์ ฝั่งเลขคี่ (บ้านเลขที่ ๑ ถึงบ้านเลขที่ ๑๐๐๑), ถนนฤทธิ์ประศาสน์ ซอย ๑ ซอย ๓ ซอย ๕ และซอยเทศบาลบำรุง ๑ ถนนเทศบาลพัฒนา ๑ ฝั่งเลขคี่ (บ้านเลขที่ ๔๗ ถึงบ้านเลขที่ ๖๓), ถนนระเบียบกิจอนุสรณ์ (บ้านเลขที่ ๑ ถึงบ้านเลขที่ ๒๗) - ชุมชนบ้านปลายคลอง ซึ่งประกอบด้วย ถนนราษฎร์อุทิศ ฝั่งเลขคู่ (บ้านเลขที่ ๕๐/๔ ถึงบ้านเลขที่ ๙๐) ถนนราษฎร์อุทิศ ฝั่งเลขคี่ (บ้านเลขที่ ๓๗ ถึงบ้านเลขที่ ๘๓), ถนนราษฎร์อุทิศ ซอย ๔, ถนนราษฎร์อุทิศ บ้านเลขที่ ๙๘๔๙, ถนนฤทธิ์ประศาสน์ ฝั่งเลขคู่ (บ้านเลขที่ ๑๒/๗ ถึงบ้านเลขที่ ๒๔) - ชุมชนพระเจ้าตากสิน (บางส่วน) ซึ่งประกอบด้วย ถนนบางคล้า-แปลงยาว ฝั่งเลขคี่ (บ้านเลขที่ ๑ ถึงบ้านเลขที่ ๘๙/๕), ถนนบางคล้า-แปลงยาว ซอย ๑ ซอย ๑/๑ ซอย ๓ ซอย ๓/๑ ซอย ๓/๒ ซอย ๓/๓ ถนนบางคล้า-แปลงยาว ซอย ๕, ถนนราษฎร์อุทิศ ฝั่งเลขคู่ (บ้านเลขที่ ๙๔ ถึงบ้านเลขที่ ๑๐๘),</p>
--	--	--	--	---

				ถนนราษฎร์อุทิศ ฝั่งเลขคี่ (บ้านเลขที่ ๘๕ ถึงบ้านเลขที่ ๙๙), ถนนระเบียบกิจอนุสรณ์ ฝั่งเลขคี่ (บ้านเลขที่ ๔๙ ถึงบ้านเลขที่ ๙๕)
๙	คลองเขื่อน	๑	๑	ทุกตำบลในพื้นที่อำเภอ
๑๐	ราชสาส์น	๑	๑	ทุกตำบลในพื้นที่อำเภอ

ประกาศ ณ วันที่ ๑๑ สิงหาคม พ.ศ. ๒๕๖๗



(นางสาวอุไร มโนหัตถ์)

ผู้อำนวยการการเลือกตั้งประจำจังหวัดฉะเชิงเทรา

หมายเหตุ ปิดประกาศเพื่อให้ประชาชนทราบ เฉพาะกรณีที่ไม่มีการเปลี่ยนแปลงเขตเลือกตั้ง
สมาชิกสภาองค์การบริหารส่วนจังหวัดฉะเชิงเทรา

แบบรับฟังความคิดเห็นและข้อเสนอแนะในการแบ่งเขตเลือกตั้งสมาชิกสภาองค์การบริหารส่วนจังหวัดฉะเชิงเทรา
ของประชาชนในจังหวัดฉะเชิงเทรา

เขียนที่.....

วันที่ เดือนสิงหาคม พ.ศ.๒๕๖๗

ข้าพเจ้า

หมายเลขบัตรประจำตัวประชาชน อายุ.....ปี

สถานที่ทำงาน

อยู่บ้านเลขที่ หมู่ ตำบล

อำเภอ จังหวัด

อาชีพ หมายเลขโทรศัพท์

และได้แนบสำเนาบัตรประจำตัวประชาชนมาพร้อมนี้

ตามที่สำนักงานคณะกรรมการการเลือกตั้งประจำจังหวัดฉะเชิงเทรา ได้ประกาศรูปแบบการแบ่งเขตเลือกตั้งสมาชิกสภาองค์การบริหารส่วนจังหวัดฉะเชิงเทราของจังหวัดฉะเชิงเทรา เพื่อรับฟังความคิดเห็นของประชาชนในจังหวัดฉะเชิงเทรา โดยประกาศ ณ วันที่ ๑๖ สิงหาคม ๒๕๖๖ นั้น

ข้าพเจ้ามีความคิดเห็นหรือข้อเสนอแนะเกี่ยวกับรูปแบบการแบ่งเขตเลือกตั้งสมาชิกสภาองค์การบริหารส่วนจังหวัดฉะเชิงเทรา ในเขตอำเภอเมืองฉะเชิงเทรา ดังนี้

เห็นด้วยกับรูปแบบแบ่งเขตเลือกตั้ง รูปแบบ.....

เหตุผล

ไม่เห็นด้วยกับรูปแบบแบ่งเขตเลือกตั้ง รูปแบบ.....

เหตุผล

ขอเสนอแนะรูปแบบแบ่งเขตเลือกตั้ง ดังนี้

(ลงชื่อ).....

(.....)

หมายเหตุ ผู้แสดงความคิดเห็นต้องแนบสำเนาบัตรประจำตัวประชาชน จำนวน ๑ ฉบับ เพื่อใช้เป็นเอกสารแสดงตนประกอบแบบรับฟังความคิดเห็น